

BILDUNGSWESEN

SCHULEN (Schuljahr 2013/2014):

4 Gymnasien	
Willibald-Gymnasium Eichstätt	646 Schüler
Gabrieli-Gymnasium Eichstätt	984 Schüler
Gymnasium Beilngries	838 Schüler
Gymnasium Gaimersheim	583 Schüler

4 Realschulen	
Knabenrealschule Rebdorf der Diözese Eichstätt	649 Schüler
Maria-Ward-Mädchenrealschule der Diözese Eichstätt	849 Schüler
Altmühltal-Realschule Beilngries	638 Schüler
Staatl. Realschule Kösching	1.047 Schüler

36 Volksschulen (davon 2 Montessori)	6.897 Schüler
---	---------------

Sonderpädagogisches Förderzentrum Eichstätt	178 Schüler
Außenstelle Beilngries	65 Schüler
Private Schule zur Erziehungshilfe Marienstein	98 Schüler
Berufsschule Eichstätt	1.454 Schüler
Fachabteilung Fachoberschule (FOS)	121 Schüler
Landwirtschaftsschule Ingolstadt, Abt. Hauswirtschaft	21 Schüler
Berufsfachschule für Altenpflege/-hilfe	73 Schüler

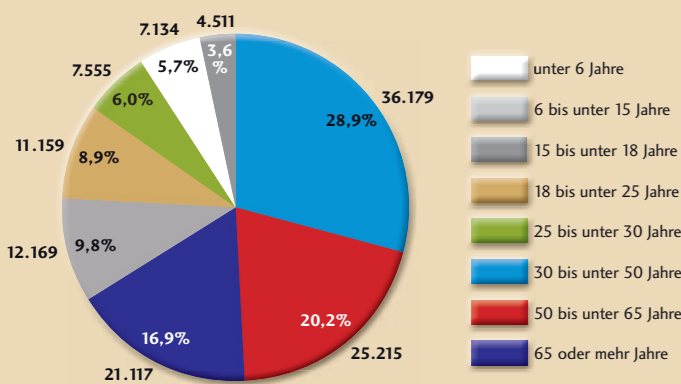
Fachakademie für Sozialpädagogik: (eingerechnet Berufs- und Erzieherpraktikantinnen) (Studienjahr 2013/2014)	240 Studierende
--	-----------------

Kath. Univ. Eichstätt-Ingolstadt (Sommersemester 2014)	4.862 Studierende
Davon 1.004 in Ingolstadt und 3.858 in Eichstätt	

8 Fakultäten:	
Theologische Fakultät	169 Studenten
Philosophisch-Pädagogische Fakultät	732 Studenten
Sprach- und Literaturwissenschaftliche Fakultät	1.234 Studenten
Geschichts- und Gesellschaftswissenschaftliche Fakultät	424 Studenten
Mathematisch-Geografische Fakultät	534 Studenten
Wirtschaftswissenschaftliche Fakultät	1.004 Studenten
Fakultät für Religionspädagogik/Kirchl. Bildungsarbeit	143 Studenten
Fakultät für Soziale Arbeit	622 Studenten

DEMOGRAFIE (Stand 2012):

Einwohner Stand 31.12.2012: 125.039



SOZIALES UND SENIOREN

GESUNDHEITSWESEN (Stand 08/2014):

Kliniken im Naturpark Altmühltal:	
Klinik Eichstätt	152 Betten
Zentrum für Innere Medizin mit Gastroenterologie, Endokrinologie, Diabetologie, Onkologie, Ernährungsmedizin (Medizinische Klinik I), Kardiologie mit Chest-Pain-Unit und Herzkatheterlabor, Pneumologie, Schlaganfallversorgungseinheit (Medizinische Klinik II), klinische und interventionelle Angiologie (Medizinische Klinik III) und Akutgeriatrie (Medizinische Klinik IV) und Palliativmedizin; Zentrum für Chirurgie mit Allgemein- und Viszeralchirurgie, Tumorchirurgie, orthopädisch-traumatologisches Zentrum mit Orthopädie und Unfallchirurgie, Wirbelsäulenchirurgie; Institut für Anästhesie und Intensivmedizin; Klinik für Gynäkologie und Geburtshilfe als Zentrum für minimal-invasive Chirurgie (MIC-Zentrum) bei Inkontinenz und Tumorerkrankungen; Belegabteilungen: Augenheilkunde, Hals-Nasen-Ohren-Heilkunde, Orthopädie/Schmerztherapie, Urologie; 24-h-Notfallversorgung, ambulantes Operieren, Physikalische Therapie	

Klinik Kösching	188 Betten
Zentrum für Innere Medizin mit Gastroenterologie, Endokrinologie, Onkologie, Diabetologie mit angegliedeter Zuckerschule und Fußambulanz (Medizinische Klinik I), Kardiologie und Pneumologie (Medizinische Klinik II), klinische und interventionelle Angiologie (Medizinische Klinik III); Zentrum für Chirurgie mit Allgemein- und Viszeralchirurgie, Tumor- und Gefäßchirurgie, orthopädisch-traumatologisches Zentrum mit Orthopädie und Unfallchirurgie, Hand- und Wirbelsäulenchirurgie, Adipositaszentrum, Darmzentrum; Institut für Anästhesie und Intensivmedizin; Belegabteilung für Gynäkologie und Geburtshilfe; Kooperationen in den Fachrichtungen Urologie, Dermatologie, Ästhetische/Plastische Chirurgie; 24-h-Notfallversorgung, ambulantes Operieren, Physikalische Therapie	

HELIOS Kliniken GmbH	
HELIOS Klinik Kipfenberg	192 Betten
Neurologische Rehabilitation der Phasen B, C und D (schädel-/hirnverletzte Patienten, Schlaganfallpatienten, Querschnittpatienten, Patienten mit Neurodegenerativen und Neuromuskulären Erkrankungen), Orthopädische Anschlussheilbehandlung, Ambulante Therapie	

Berufsausübende Ärzte im Kreis	279	Zahnärzte	63
Davon in freier Praxis	129	Apotheken	26

KREISEIGENE PFLEGEINRICHTUNGEN (Stand 07/2014):

Seniorenheim Anlautertal, Titting	51 Plätze
(Dauer-, Kurzzeit-, Tages- und Nachtpflege)	
Seniorenpflegestation in der Klinik Eichstätt	31 Plätze
(Dauer-, Kurzzeit-, Tages- und Nachtpflege)	

SOZIALE EINRICHTUNGEN (Stand 07/2014)

- 12 Alten- und Pflegeheime mit 853 Plätzen (einschließlich kreiseigene Einrichtungen)
- 5 reine Tagespflegeeinrichtungen mit 78 Plätzen
- 1 Ambulante Betreute Wohngemeinschaft für Demenzerkrankte
- 3 Einrichtungen des Betreuten Wohnens
- 4 Sozialstationen und zahlreiche ambulante Pflegedienste im Landkreis Eichstätt (flächendeckendes Netz). Zum Leistungsangebot der Sozialstationen gehören auch sozialpädagogische Fachdienste.

KINDER UND JUGEND (Stand 2014)

92 Kindertagesstätten (32 in kommunaler, 53 in katholischer, 7 in sonstiger Trägerschaft) davon: 69 Kindergärten, 4 Häuser für Kinder, 4 Horte, 15 Krippen

625 Plätze in Kindertagespflege	bei 124 Tagespflegepersonen
Versorgungsquote der Kinderbetreuung für unter 3-Jährige (Stand 01.01.2014)	
Landkreis Eichstätt	47,8 %
Bayern	35,0 %

Kinderdorf (Eichstätt-Marienstein)	
Jugendherberge (Eichstätt)	

Jugendübernachtungshaus (Alte Schule, Titting-Morsbach)	
Jugendtagungshaus (Schloss Pfünz - Walting)	
Naturfreundehaus (Wellheim-Konstein)	
Jugendzeltplätze (Walting-Pfünz und Wellheim)	
Heilpädagogische Tagesstätte (Stammham)	
Tagespflegezentrum Kinderwelt e.V. (Gaimersheim)	



NATUR UND FREIZEIT

FREMDENERKEHR

Touristische Radwege	425 km
Bootswandern auf der Altmühl	75,3 km
Übernachtungen 2013:	821.963
463 Übernachtungsbetriebe	mit 6.783 Gästebetten

Auskünfte:

Info-Zentrum Naturpark Altmühltal,
Notre Dame 1, 85072 Eichstätt, Telefon 08421/9876-0
www.naturpark-altmuehltal.de, info@naturpark-altmuehltal.de

MUSEEN UND SEHENSWERTES

Römische Villa Rustica	Adelschlag-Möckenlohe
Burg Steiner Kult-Ur-Hang	Altmannstein
Schlossgarten Schloss Hexenagger	Altmannstein
Waffen-, Huf- und Hammerschmiede-Museum	Altmannstein-Hexenagger
Hopfen-Erlebnis-Hof	Altmannstein-Tettenwang
Ignaz-Günther-Museum	Altmannstein
Marktmuseum Altmannstein	Altmannstein
Felsenkeller-Labyrinth im Hirschberg – Brauereimuseum	Beilngries
Spielzeug Museum „anno dazumal“	Beilngries
Altmühlzentrum Burg Dollnstein	Dollnstein
Bastionsgarten auf der Willibaldsburg	Eichstätt
C.O. Müller-Galerie	Eichstätt
Domschatz- und Diözesanmuseum	Eichstätt
Figurenfeld im Hessental	Eichstätt
Hofgarten	Eichstätt
Informationszentrum Naturpark Altmühltal	Eichstätt
Jura-Museum mit Museum für Ur- und Frühgeschichte	Eichstätt
Museum Bergér	Schernfeld-Harthof
Heimatemuseum Eitensheim	Eitensheim
Marktmuseum Gaimersheim	Gaimersheim
Jura-Bauernhof-Museum	Hitzhofen-Hofstetten
Technik-Museum „anno dazumal“ Kratzmühle	Kinding-Pfraundorf
Fastnachtsmuseum Fasenickl	Kipfenberg
Römer- und Bajuwaren-Museum und Infopoint Limes	Kipfenberg
Museum für Archäologie und Volkskunde	Kösching
Archäologische Ausstellung in der Schule Nassenfels	Nassenfels
Kleinhauslermuseum	Pförring
Altmühltaler Tiererlebniswelt	Schernfeld
Limesturm	Titting-Erkertshofen
Römerkastell Vetoniana	Walting-Pfünz
Urdonautal-Museum	Wellheim

LEHRPFADE

Natur- und Waldlehrpfade	
Fisch- und Naturlehrpfad,	Beilngries
Streuobst-Lehrpfad,	Beilngries
Waldlehrpfad Arzberg,	Beilngries
Schaf- und Ziegenlehrpfad,	Eichstätt
Waldlehrpfad Auwäldchen,	Eichstätt
Naturlehrpfad Reisberg,	Gaimersheim
Waldlehrpfad Birktal,	Kipfenberg
Naturerlebnispfad,	Mörnsheim
Wald-Erlebnispfad „Geländer“,	Schernfeld
„Wald-Parcours“ des WEZ,	Schernfeld
Naturlehrpfad,	Obereichstätt-Schernfeld
Waldlehrpfad,	Titting
Feuchtgebietslehrpfad,	Walting-Pfünz
Biotoplehrpfad,	Wellheim
Waldlehrpfad,	Wellheim-Aicha

Kulturlehrpfade

Hopfenlehrpfad	Altmannstein-Tettenwang
Wünschelrutenweg	Beilngries
Archäologischer Lehrpfad Schellenberg,	Kinding-Enkering
Burgenwanderweg	Kinding
Archäologischer und naturkundlicher Lehrpfad	Nassenfels
Limeslehrpfad	Titting-Erkertshofen
Römerlehrpfad	Walting-Pfünz

NATUR- UND UMWELTSCHUTZ

Schutzzone des Naturparks Altmühltals	60.470 ha
---------------------------------------	-----------

Naturschutzgebiete:

Alte Donau mit Brenne	230 ha
Arzberg bei Beilngries	75,9 ha
Wacholderheide Gungolding	69,9 ha
Trockenhänge bei Dollnstein	60,5 ha
Königsau bei Großmehring	28,3 ha
Kreuthberg bei Altmannstein	24,1 ha
Donauauen an der Kälberschütt	22,9 ha
Arnsberger Leite	20,3 ha

Landschaftsbestandteile:

Magerrasen bei Arnbuch	23,2 ha
Güßgraben bei Lenting	9,2 ha
Gstocket bei Lenting	7,8 ha
Birkental bei Hirschberg	3,0 ha

Ca. 275 Naturdenkmäler wie Bäume und Baumgruppen, Karstquellen und Fließgewässer, Feucht- und Trockenstandorte, Feldgehölze und geologische Objekte

BRAND- UND KATASTROPHENSCHUTZ

Einsatzschwerpunkte der Feuerwehren 2013:

Brände	306
Technische Hilfeleistungen	1.216
Sicherheitswachen	31
Sonst. Tätigkeiten	
(Brandschutzerziehung, Öffentlichkeitsarbeit u. Ä.)	194
Insgesamt	1.747



WICHTIGE BEHÖRDEN UND EINRICHTUNGEN

Agentur für Arbeit	
Arbeitnehmer-Servicenummer	
0800 4555500	
Arbeitgeber-Servicenummer	
0800 4555520	
Jobcenter Eichstätt	
08421 9779-77	

Amt für Ernährung, Landwirtschaft und Forsten	
Bereich Landwirtschaft – Ingolstadt	0841 3109-0
Bereich Forsten – Eichstätt	08421 6007-840

Amtsgericht Ingolstadt	
0841 312-0	
Bayerische Bereitschaftspolizei Eichstätt	08421 8009-0

Bayerische Staatsforsten AöR, Forstbetrieb Kipfenberg	08465 9417-0
---	--------------

Bayerischer Bauernverband	
Geschäftsstelle Region	0841 49294-0

Bayerisches Rotes Kreuz	
08421 9757-0	

Bischöfl. Ordinariat Eichstätt	08421 50-0
--------------------------------	------------

Bundeswehr-Dienstleistungszentrum Ingolstadt	0841 88660-0
--	--------------

Ehe-, Familien- und Lebensberatung IN	0841 309-111
---------------------------------------	--------------

Eichamt Regensburg-Ingolstadt, Dienststelle Ingolstadt	0841 95476-0
--	--------------

Erziehungsberatung der kirchlichen Werke GdBR	0841 82098
---	------------

Finanzamt Eichstätt	08421 6007-0
---------------------	--------------

Forstdirektion des Wittelsbacher Ausgleichsfonds	0841 935860
--	-------------

Gesundheits- und Veterinärwesen	
Landratsamt Eichstätt	08421 70-0

IHK-Geschäftsstelle Ingolstadt	0841 93871-0
--------------------------------	--------------

Justizvollzugsanstalt Eichstätt	08421 9795-0
---------------------------------	--------------

Kath. Universität Eichstätt-Ingolstadt	08421 93-0
--	------------

Kreishandwerkerschaft Eichstätt	08421 1674
---------------------------------	------------

Landesamt für Denkmalpflege (Dienststelle Thierhaupten)	08271 8157-0
---	--------------

Landesamt für Finanzen, Bearbeitungsstelle Ingolstadt	0841 6571-01
---	--------------

Landgericht und Staatsanwaltschaft Ingolstadt	0841 312-0
---	------------

Landratsamt Eichstätt	08421 70-0
-----------------------	------------

Dienststelle Ingolstadt	0841 306-0
-------------------------	------------

Naturpark Altmühltal, Informationszentrum	08421 9876-0
---	--------------

Polizeipräsidium Oberbayern Nord	
Polizeiinspektion Ingolstadt	0841 9543-0
Polizeiinspektion Beilngries und Wasserschutzgruppe	08461 6403-0
Polizeiinspektion Eichstätt	08421 9770-0
Staatlich anerkannte Schwangerenberatungsstelle	08421 70-0
Staatliches Bauamt Ingolstadt	0841 9346-0
Staatliches Schulamt Eichstätt	08421 9794-0
Technische Überwachungsvereine TÜV Eichstätt	08421 6899856
TÜV Ingolstadt	0841 9547322
Technisches Hilfswerk	08421 4768
Vermessungsämter:	
Vermessungsamt Eichstätt	08421 9728-0
Vermessungsamt Ingolstadt	0841 9359-0
Wasserwirtschaftsamt Ingolstadt	0841 3705-0
Zollamt Ingolstadt	0841 97376-0

Krankenhäuser:	
Klinik im Naturpark Altmühltal (Geschäftsführung)	08421 601-5500
Klinik Eichstätt	08421 601-0
Klinik Kösching	08456 71-0
HELIOS Klinik Kipfenberg	08465 175-0

Notfallnummern:		
Notruf (Polizei):	110	Rettings- und Notdienste: 112
Feuer:	112	Ärztl. Bereitschaftsdienst: 116117

Herausgeber: Landkreis Eichstätt – Pressestelle, Residenzplatz 1, 85072 Eichstätt (Auflage 09/2014)

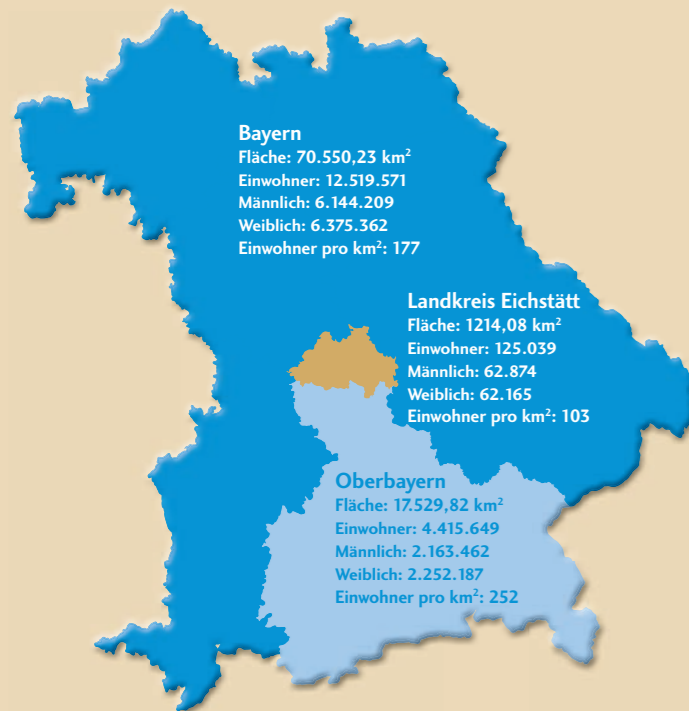


DER LANDKREIS EICHSTÄTT ZAHLEN UND STATISTIK

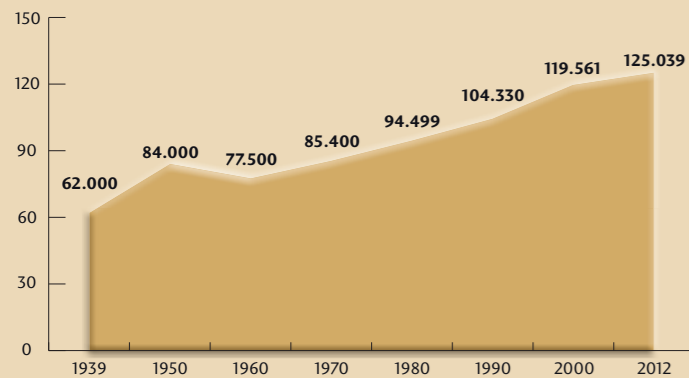


ZAHLEN DES LANDKREISES

FLÄCHE UND EINWOHNER (Stand: 31.12.2012)



EINWOHNERENTWICKLUNG



GEBÄUDE UND WOHNUNGEN (Stand 2012)

37.028 Wohngebäude mit insgesamt 54.393 Wohnungen	
Davon mit:	
1 oder 2 Zimmer:	3415
3 oder 4 Zimmer:	15192
5 oder mehr Zimmer:	35786

ORGANE DES LANDKREISES

Landrat: Anton Knapp (CSU)

Stellvertreterin: Rita Böhm (CSU) – Weitere Stellvertreterin: Tanja Schorer-Dremel (CSU)

KREISTAG

Mitglieder des Kreistages: 60 + Landrat

Davon:	CSU	30 Sitze,	Fraktionsvorsitzender Bernhard Sammler
	FW	12 Sitze,	Fraktionsvorsitzender Anton Haunsberger
	SPD	11 Sitze,	Fraktionsvorsitzender Dieter Betz
	GRÜNE	3 Sitze	
	ÖDP	3 Sitze	
	FDP	1 Sitz	

Christlich Soziale Union (CSU)

Bast Helene,	Kösching	Eichstätt
Birzer Andreas,	Adelschlag	Kipfenberg
Böhm Rita,	Kinding	Stammham
Dr. Brandl Reinhard,	Eitensheim	Pollenfeld
Eichenseher Hannelore,	Altmannstein	Großmehring
Eichiner Reinhard,	Schernfeld	Adelschlag
Dr. Eisenkeil Sigurd,	Eichstätt	Eichstätt
Forster Claudia,	Denkendorf	Großmehring
Frey Michael,	Pollenfeld	
Heimisch Alexander,	Gaimersheim	

Hirschbeck Hubert, Titting | |

Hummel Norbert,	Altmannstein	Kösching
Husterer Andreas,	Nassenfels	Kösching
Husterer Robert,	Wellheim	Kösching
Kundler Josef,	Mindelstetten	Eitensheim
Lohr Josef,	Oberdolling	Gaimersheim
Mittl Richard,	Mörnsheim	Eichstätt
Niederprüm Hans-Dieter,	Beilngries	Böhmfeld
Rieger Anton,	Lenting	Kipfenberg
Roßkopf Wolfgang,	Dollnstein	Eichstätt
Sammler Bernhard,	Pförring	Lenting
Schieferbein Andreas,	Kösching	Großmehring
Schlamp Irmgard,	Buxheim	
Schöner Maximilian,	Kösching	
Schöpfel Peter,	Eichstätt	
Schorer-Dremel Tanja,	Eichstätt	
Stadler Marianne,	Großmehring	
Stampfer Michael,	Eitensheim	
Weber Maria,	Stammham	
Weiß Bernhard,	Kipfenberg	

Freie Wähler (FW)

Biberger Sabine,	Kipfenberg	
Bienek Josef,	Denkendorf	
Frauenknecht Brigitta,	Beilngries	

Bündnis 90/Die Grünen (GRÜNE)

Bittlmayer, Klaus,	Eichstätt	
Böhm, Ludwig,	Titting	
Dr. Dirsch Albert,	Titting	

Ökologisch-Demokratische Partei (ÖDP)

Daum Christoph,	Pollenfeld	
Frühholz Franziska,	Mörnsheim	
Reinbold Willibald,	Eichstätt	

Freie Demorkatische Partei (FDP)

Herzner-Tomei Jutta,	Walting	
----------------------	---------	--

AUSSCHÜSSE:

Kreisausschuss: Landrat + 12 Kreisräte (6 CSU, 2 FW, 2 SPD, 1 Grüne, 1 ÖDP)

Ausschuss für Tourismus: Landrat + 12 Kreisräte (6 CSU, 2 FW, 2 SPD, 1 ÖDP, 1 FDP)

Ausschuss für Natur u. Umwelt: Landrat + 12 Kreisräte (6 CSU, 2 FW, 2 SPD, 1 ÖDP, 1 Grüne)

Jugendhilfeausschuss: Landrat + 8 Kreisräte (4 CSU, 2 FW, 1 SPD, 1 Grüne) + 6 weitere beschl. Mitglieder

Rechnungsprüfungsausschuss: 5 Kreisräte (2 CSU, 1 FW, 1 SPD, 1 ÖDP)

BEIRÄTE UND SONSTIGE GREMIEN

Jagdbeirat: Vorsitzender + 5 Mitglieder

Naturschutzbeirat: Vorsitzender + 5 Mitglieder

Sportbeirat: Vorsitzender + 4 Mitglieder

Vergabeausschuss „Sonderprogramm Jurahäuser“: Vorsitzender + 5 Mitglieder

GEMEINDEN/VERWALTUNGSGEMEINSCHAFTEN

GEMEINDEN

Stadt/Markt/Gem.	1. Bürgermeister	Einwohner	Fläche/km ²	Telefon
Adelschlag	A. Birzer	2840	51,98	08424/8911-0
Altmannstein, M.	N. Hummel	6778	114,18	09446/9021-0
Beilngries, St.	A. Anetsberger	8781	100,07	08461/707-0
Böhmfeld	A. Ostermeier	1599	16,27	08458/3997-0
Buxheim	P. Doliwa	3501	22,53	08458/3998-0
Denkendorf	C. Forster	4513	47,84	08466/9416-0
Dollnstein, M.	W. Roßkopf	2731	40,51	08422/98795-0
Egweil	J. Schneider	1107	9,39	08424/8911-0
Eichstätt, GKSt.	A. Steppberger	13146	47,78	08421/6001-0
Eitensheim	M. Stampfer	2904	15,71	08458/3997-0
Gaimersheim, M.	A. Mickel	11339	28,21	08458/3244-0
Großmehring	L. Diepold	6655	47,42	08407/9294-0
Hepberg	A. Steiner	2518	4,16	08456/9168-0
Hitzhofen	R. Sammler	2834	33,79	08458/3987-0
Kinding, M.	R. Böhm	2559	51,72	08467/8401-0
Kipfenberg, M.	C. Wagner	5587	81,43	08465/9410-0
Kösching, M.	A. Ernhofer	9101	55,67	08456/9891-0
Lenting	C. Tauer	4710	8,48	08456/9295-0
Mindelstetten	A. Paulus	1631	22,69	08403/9292-0
Mörnsheim, M.	R. Mittl	1525	33,46	09145/8315-0
Nassenfels, M.	T. Hollinger	1977	18,43	08424/8911-0
Oberdolling	J. Lohr	1210	19,37	08403/9292-0
Pförring, M.	B. Sammler	3528	43,52	08403/9292-0
Pollenfeld	W. Wechsler	2780	45,65	08421/9740-0
Schernfeld	L. Mayinger	3073	52,24	08421/9740-0
Stammham	H. Meier	3721	39,04	08405/9289-0
Titting, M.	A. Brigl	2666	71,10	08423/9921-0
Walting	R. Schermer	2288	39,75	08421/9740-0
Wellheim, M.	R. Husterer	2683	33,81	08427/9911-0
Wettstetten	G. Risch	4754	12,47	0841/99436-0

VERWALTUNGSGEMEINSCHAFTEN

VG/Sitz	Mitgliedsgemeinden	Vorsitzender/Tel. VG
VG Eichstätt	Pollenfeld, Schernfeld, Walting	Bgm. L. Mayinger, Schernfeld 08421/9740-0
VG Eitensheim	Böhmfeld, Eitensheim	Bgm. A. Ostermeier, Böhmfeld 08458/3997-0
VG Nassenfels	Adelschlag, Egweil, Nassenfels	Bgm. T. Hollinger, Nassenfels 08424/8911-0
VG Pförring	Mindelstetten, Oberdolling, Pförring	Bgm. B. Sammler, Pförring 08403/9292-0

ORGANISATIONSPLAN LANDRATSAMT EICHSTÄTT

(Stand: 01.10.2014)

HAUSHALTS- UND FINANZSTRUKTUR DES LANDKREISES

HAUSHALTSPLAN DES LANDKREISES 2014

Verwaltungshaushalt	99.476.000 €	Verschuldung am 31.12.2012	
Vermögenshaushalt	25.850.000 €	(inkl. Kommunalunternehmen	6,47 €
Gesamthaushalt	125.306.000 €	Kliniken im Naturpark Altmühltal)	
Hebesatz Kreisumlage 2014	45%	(Landesdurchschnitt: 258,00 €)	
Kreisumlage 2014	49.446.971 €	Personalausgaben 2012	
Schlüsselzuweisungen 2014	14.946.032 €	je Einwohner	100,14 €
Steuerkraft 2014		(Landesdurchschnitt: 121,14 €)	
je Einwohner	774,98 €	Sozialhilfeausgaben 2012	
(Landesdurchschnitt: 829,94 €)		je Einwohner	10,00 €
Umlagekraft 2014		(Landesdurchschnitt: 21,00 €)	
je Einwohner	878,46 €	Jugendhilfeausgaben 2012	
(Landesdurchschnitt: 958,59 €)		je Einwohner	74,92 €
		(Landesdurchschnitt: 84,00 €)	

ABFALLWIRTSCHAFT

Abfallentsorgungsgebühren bei 14-tägiger Abfuhr inkl. Papiertonne, Gelber Sack, Sperrmüll, Sondermüll und Nutzung der Wertstoffhöfe:

Restmülltonne (Volumen in Liter)	Monatliche Gebühr	Vierteljährliche Gebühr
60	6,00	18,00
120	9,70	29,10
240	19,60	58,80
1100	105,30	315,90

WIRTSCHAFTSSTRUKTUR

RANKINGERGEBNISSE

* 1. Platz beim Focus Ranking 2014 „Lebenswerteste Region Deutschlands“
 Der Landkreis Eichstätt wurde im FOCUS Ranking aller 402 Landkreise und Städte zur lebenswertesten Region Deutschlands gekürt. Laut FOCUS Magazin Nr. 12 (2014) punktet der Landkreis Eichstätt mit einem Mix aus Wirtschaftsstärke und günstigen Lebenshaltungskosten, aus Sicherheit und gesundem Umfeld.

* 2. Platz beim Deutschen Lernatlas 2011

Im Deutschen Lernatlas werden die Bedingungen für lebenslanges Lernen sichtbar und begreifbar gemacht. Er spiegelt dadurch auch die Voraussetzungen der Region wieder, zukünftig wirtschaftlich und sozial erfolgreich zu sein. In der Vergleichsgruppe von 81 „Kreisen im ländlichen Umland“ belegt der Landkreis den 2. Platz. Im bundesweiten Vergleich aller Kreise den Platz 8.

* 8. Platz beim Landkreiskanking 2011 von Focus-Money – die stärksten Landkreise
 Der Focus-Money Landkreiskanking misst die Wirtschaftskraft der Regionen und Gemeinden. Unter Deutschlands erfolgreichsten Landkreisen belegte Eichstätt den Platz 8 (Vorjahr Platz 14).

* 34. Platz im Prognos Zukunftsatlas 2010

Der Prognos Zukunftsatlas 2010 bescheinigt dem Landkreis Eichstätt sehr hohe Zukunftschancen. Unter 412 Kreisen und kreisfreien Städten belegte der Landkreis Eichstätt Platz 34 (2007 Platz 41, 2004 Platz 48). Bewertet werden die Zukunftsperspektiven insbesondere anhand Demografie, Arbeitsmarkt, Wettbewerb und Innovation sowie Wohlstand und soziale Lage.

Betriebe IHK (Stand 31.12.2012):	7.105
Betriebe HWK (Stand 31.12.2013):	1.826
Gewerbe Neuanmeldung 2013:	971

SOZIALVERSICHERUNGSPFLICHTIGE BESCHÄFTIGTE nach Wirtschaftszweigen (Stand 31.06.2013)

Insgesamt	34.343	100 %
Land- und Forstwirtschaft, Fischerei, Bergbau	954	2,8 %
Verarbeitendes Gewerbe	8.923	26,0 %
Energie- und Wasserversorgung	312	0,9 %
Baugewerbe	2.646	7,7 %
Handel, Verkehr und Gastgewerbe	6.551	19,1 %
Information und Kommunikation	339	1,0 %
Finanz- und Versicherungsdienstleistungen	702	2,0 %
Grundstücks- und Wohnungswesen	65	0,2 %
Freiberufliche, wissenschaftliche, technische Dienstleistungen; sonst. wirtschaftliche Dienstleistungen	5.972	17,4 %
Öff. Verwaltung, Verteidigung, Sozialversicherung; Erziehung u. Unterricht; Gesundheits- u. Sozialwesen	6.344	18,4 %
Kunst, Unterhaltung u. Erholung; sonst. Dienstleistungen; Priv. Haushalte	1.535	4,5 %

ARBEITSLOSENQUOTE IM JAHRESVERGLEICH

Jahr	2007	2008	2009	2010	2011	2012	2013
Arbeitslose	1,8%	1,5%	2,2%	1,7%	1,2%	1,2%	1,3%

LAND- UND FORSTWIRTSCHAFT

Landwirtschaftliche Betriebe (2012):	1.490
Davon: unter 5 ha Landwirtschaftsfläche:	36
5 bis unter 10 ha Fläche:	217
10 bis unter 20 ha Fläche:	463
20 bis unter 50 ha Fläche:	449
50 bis unter 100 ha Fläche:	223
100 oder mehr ha Fläche:	102
Viehbestand:	25.958 Rinder
	51.898 Schweine
	7.172 Schafe

FLÄCHENNUTZUNG IN KM² (Stand 2012):

Nutzung	Landwirtschaftsfläche	581,76
	Waldfläche	484,99
	Gebäude- und Betriebsflächen mit Freiflächen	59,40
	Verkehrsflächen	61,19
	Sonstige (Erholung und andere Nutzungen)	13,77
	Wasserfläche	12,97
Gesamtfläche	1.214,08 km²	

VERKEHRSWESEN

ENTFERNUNG AUF STRASSEN

München:	105 km
Regensburg:	95 km
Augsburg:	75 km
Nürnberg:	71 km

KFZ-BESTAND (Stand 07/2014):

Insgesamt	101.706
davon PKW	75.364
LKW	3.694
Zugmaschinen	9.699
Omnibusse	117
Kraftträder	11.410
übrige Kfz	1.850

STRASSEN, BRÜCKEN, BAHNLINIEN, FLUGHÄFEN

Straßen	
Autobahn A9 Berlin – Nürnberg – München – Rom verläuft auf einer Strecke von 29 km durch den Landkreis	
Bundesstraßen B 13, B 16a und B 299 mit einer Länge von insgesamt	76 km
Kreisstraßenlängen	360 km (Stand 2014)
davon freie Strecke	300 km
Ortsdurchfahrten	60 km
Gemeindestraßen	ca. 1.250 km

Baulängen und Baukosten an Kreisstraßen ab dem Jahr 2008

Jahr	2008	2009	2010	2011	2012	2013
Längen	9,600	10,100	12,300	11,850	15,100	10,650
Baukosten ohne Grund	1.685.000	6.552.000	3.450.000	1.685.000	6.552.000	3.450.000
Baukosten ohne Grund	2.311.300	3.730.000	2.870.000	2.311.300	3.730.000	2.870.000

Brückenbauwerke

43 Stück

Bahnlilien: Hauptstrecke Nürnberg – München, ICE-Strecke München – Berlin 27 km

Vier Flughäfen im Umkreis von 100 km: München, Nürnberg, Augsburg und Manching

Binnenschiffahrtsnetz Main-Donau-Kanal von Nordsee bis Schwarzes Meer: Kanalstrecke im Landkreis

7 km