












Sichtbarkeitsanalyse der geplanten WKA bei Ried

Legende

-  geplante Windkraftanlagen Ried
-  Postkartenmotive
-  besonders schützenswerte Täler
-  Siedlungsflächen
-  Waldflächen
-  3 km - Radius zu WKA
mittlere Wirkzone
-  10 km - Radius zu WKA
Fernwirkzone
-  Grenze des Projektgebietes
-  WKA nicht sichtbar
-  WKA sichtbar

 **M 1:75 000**

Auftraggeber: 	Bayerisches Staatsministerium für Umwelt und Gesundheit 
Bearbeitung:	HOCHSCHULE WEIHENSTEPHAN-TRIESDORF UNIVERSITY OF APPLIED SCIENCES 
Fachliche Begleitung:	
Datum	31.08.2012