














Sichtbarkeitsanalyse der geplanten WKA bei Riedelshof

Legende

-  geplante Windkraftanlagen Riedelshof
-  besonders schützenswerte Täler
-  Siedlungsflächen
-  Waldflächen
-  3 km - Radius zu WKA mittlere Wirkzone
-  10 km - Radius zu WKA Fernwirkzone
-  WKA nicht sichtbar
-  WKA sichtbar



M 1:75 000

Auftraggeber: 	Bayerisches Staatsministerium für Umwelt und Gesundheit 
Bearbeitung: 	HOCHSCHULE WEIHENSTEPHAN-TRIESDORF UNIVERSITY OF APPLIED SCIENCES 
Fachliche Begleitung: 	
Datum	31.08.2012