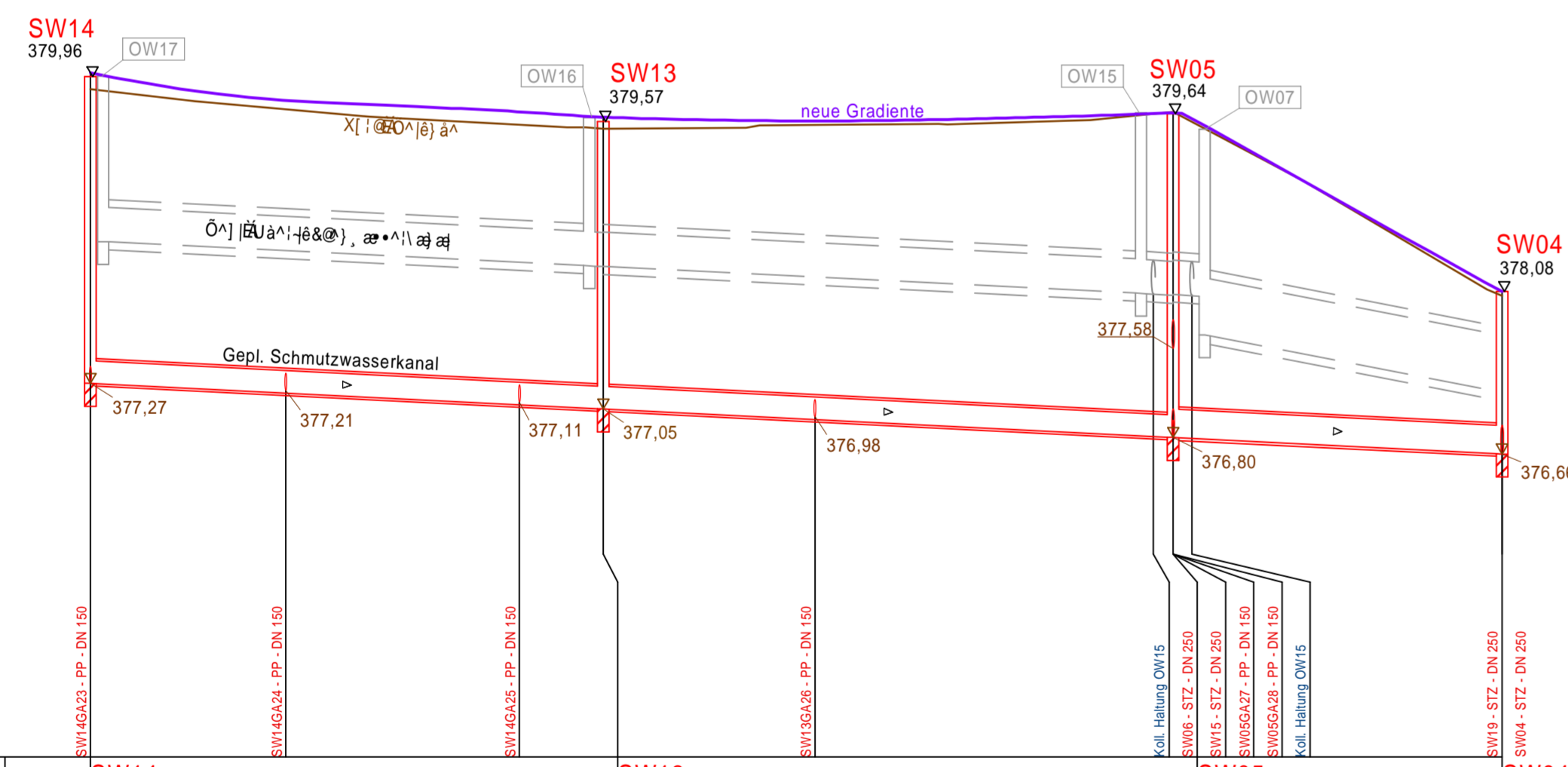


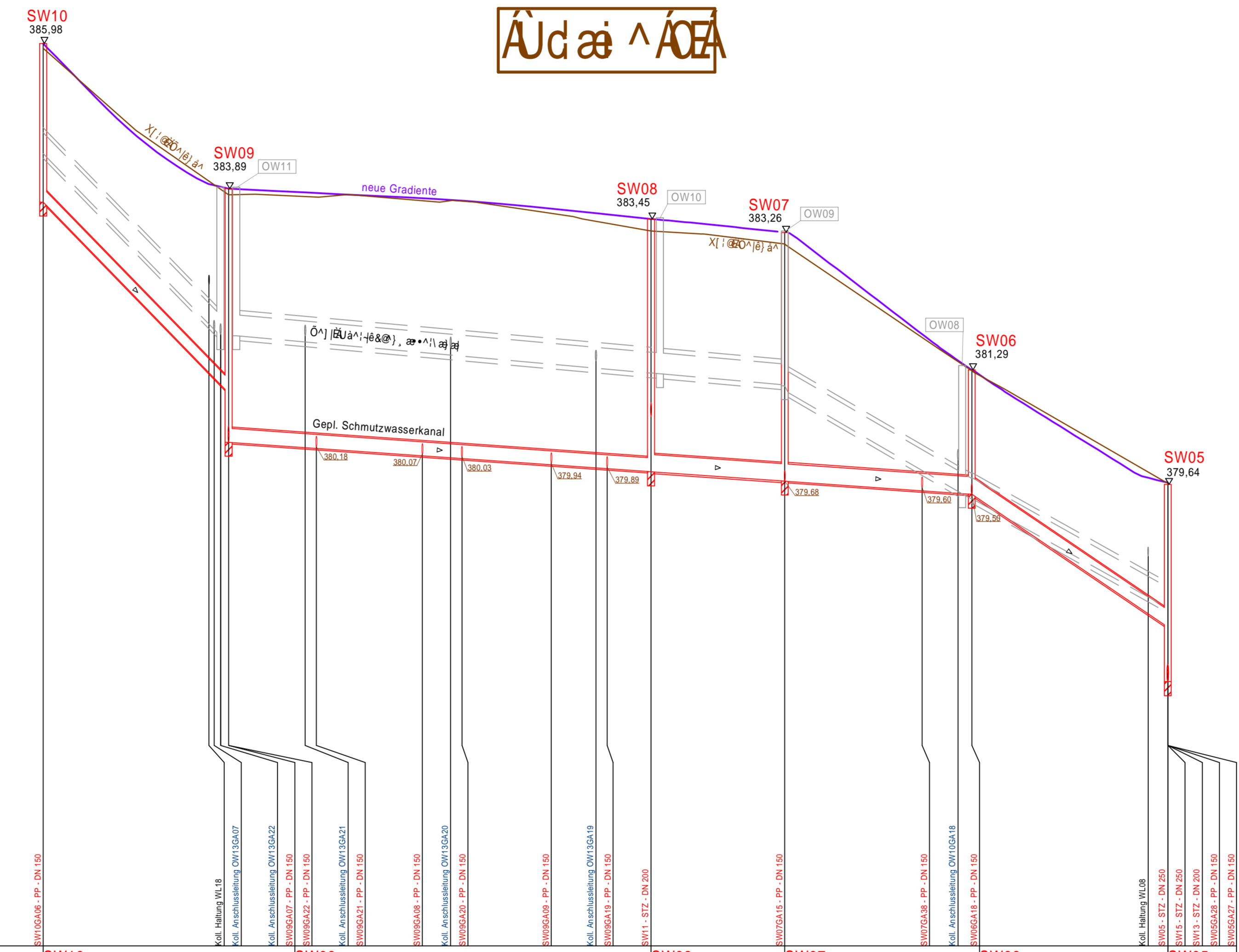
# Schachtplan \*••&@ ã^À&@ `c, æ•^\\ sch

## À!•&@ãi `}\*••dæ ^A



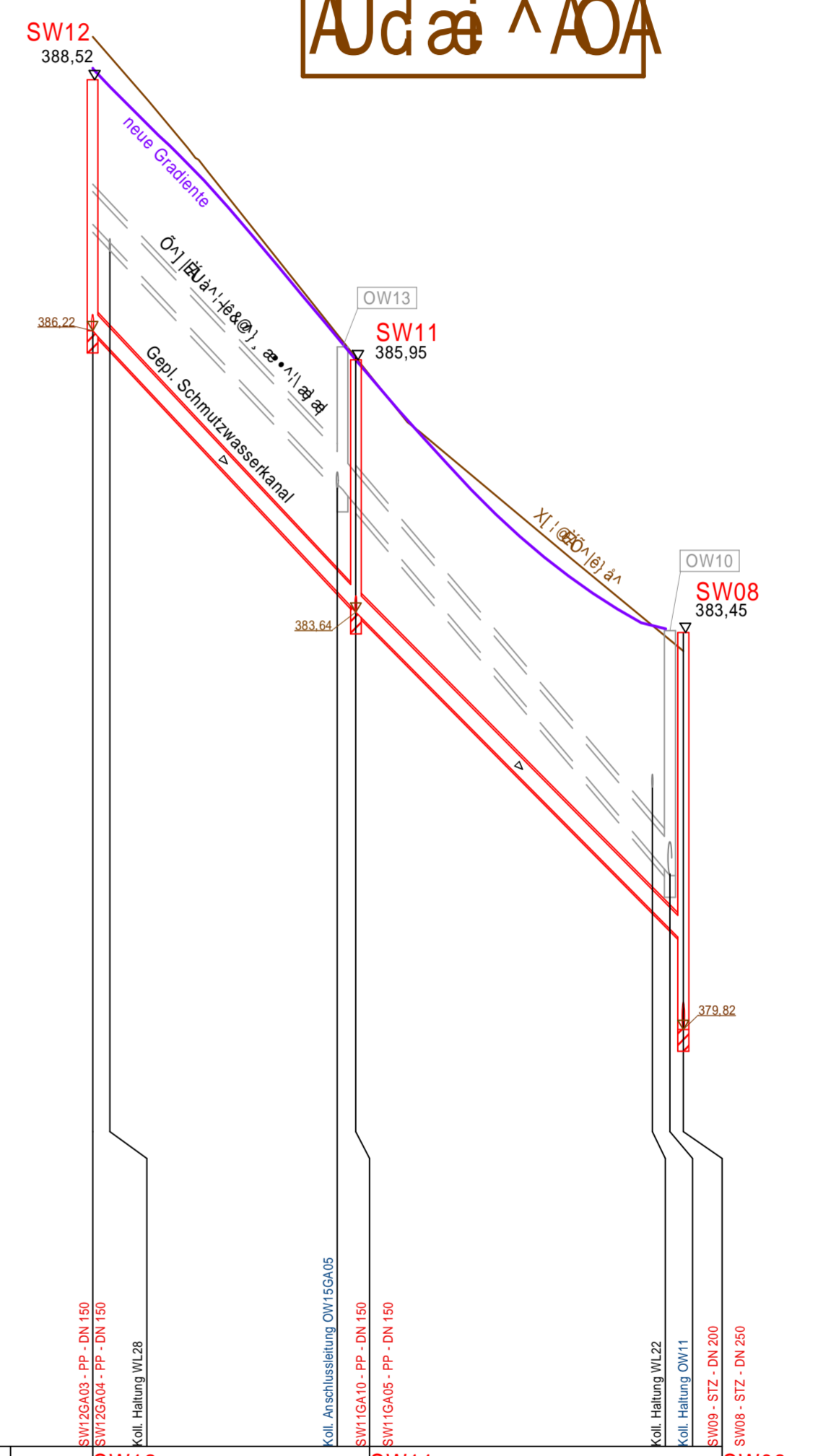
Horizont 374,00 NN		SW14	SW13	SW05	SW04
Schachtbezeichnung					
Material		45,00	200	50,00	28,86
Material			Steinzeug		250
Ö^ è) à^@					
Ö^&^\\@ @					
Schachttiefe	m	2,69	2,52	2,84	1,42
Haltungssohle	mNN	377,27	377,05	376,80	376,66
Ö^è  ^					
Station		0,00	45,00	95,00	123,86

## Àdæ ^ÁOZA

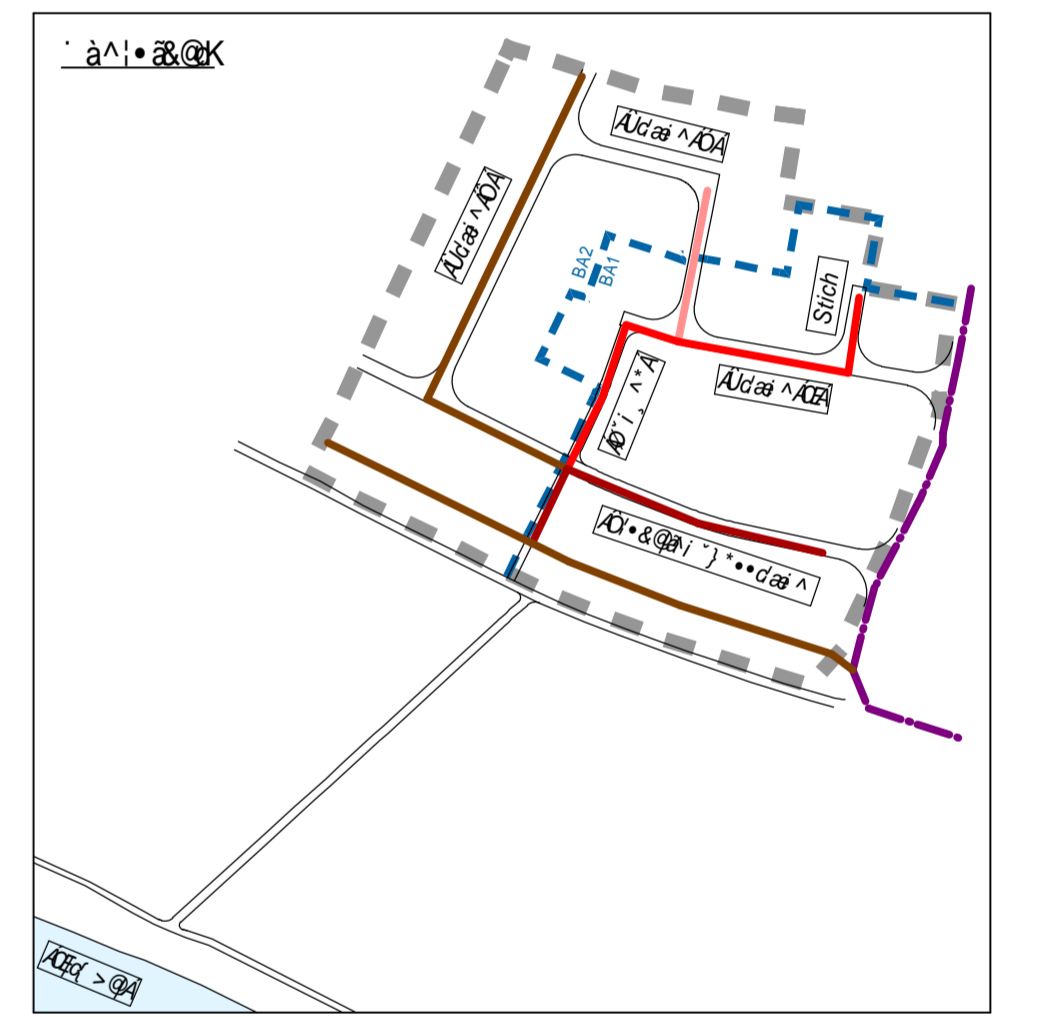


Horizont 373,00 NN		SW10	SW09	SW08	SW07	SW06	SW05
Schachtbezeichnung							
Material		26,80	200	60,76	19,24	26,89	28,26
Material			Steinzeug			250	
Ö^ è) à^@							
Ö^&^\\@ @							
Schachttiefe	m	2,28	3,65	3,64	3,58	3,64	1,79
Haltungssohle	mNN	383,70	380,95	379,82	379,68	379,50	379,50
Ö^è  ^							
Station		0,00	26,66	87,42	106,66	133,54	161,74

## Àdæ ^ÁOZA



Horizont 376,00 NN		SW12	SW11	SW08
Schachtbezeichnung				
Material		24,26	30,15	200
Material			Steinzeug	
Ö^ è) à^@				
Ö^&^\\@ @				
Schachttiefe	m	2,30	2,31	3,64
Haltungssohle	mNN	386,22	383,64	380,61
Ö^è  ^				
Station		0,00	24,12	54,12



Planungsphase: <b>Entwurfsplanung</b>		Projekt-Nr.: 21-046
Bauvorhaben: <b>Abwasserbeseitigung und Niederschlagswasserableitung des Wohnbaubereiches "Weinberg II" im Ortsteil Gungolding</b>		
Planbezeichnung: <b>Schachtplan *••&amp;@ ã^À&amp;@ `c, æ•^\\ sch</b>		
Anlage Nr.: <b>5.1</b>	Plan Nr.: <b>1/2</b>	Tischformat: <b>1:500</b>
Datum: <b>01.12.2023</b>		gezeichnet: <b>[Signature]</b>
Bearbeitet: <b>M. Satzinger, Dipl.-Ing. (FH)</b>		gezeichnet: <b>[Signature]</b>
1. Bgm Roland Schermer		gezeichnet: <b>[Signature]</b>
Ingenieurbüro für Tiefbauwesen und Stadtplanung Beratung • Planung • Bauleitung • Gutachten Alte Rathausgasse 6 91174 Spalt www.klos.de		
Fax: 09175 / 7970 - 0 Email: info@klos.de		
Fzo: Keine Box: 18" 50" UV Druck: 14" x 48,0 cm x 125,0 cm		